



Algemeen
Deze situatietekening is bedoeld ter indicatie van het terrein en inrichting. Aan deze tekening kunnen geen rechten worden ontleend.

Openbaar gebied
Ontwerp van de openbare ruimte is nog in ontwikkeling. Beschoeiing, bomen, straatinrichting etc. zijn ter indicatie weergegeven. Definitief ontwerp en inrichting van het openbaar gebied volgens nader uit te werken inrichtingstekening van de gemeente.


Maatvoering
Maatvoering bevat circa maten en is indicatief om een indruk te geven van de afmetingen van het perceel. Perceelen zullen vooraf voorlopig gesplitst worden. De definitieve perceelsgrenzen worden na oplevering in samenspraak met het kadaster vastgesteld op basis van de werkelijke situatie.

Gebruikte onderlegger
232024-DO-900-SMP_v01_onderlegger omgeving_ROOT.dwg ; d.d. 28-02-2024

Disclaimer Situatietekening
Positie bouwblok(ken) en maten door aannemer te controleren voor aanvang werkzaamheden.

Legenda

	bergringen
	entree woning bouwbesluit
	poortdeur
	pad naar voordeur met plateau, betontegels 500x500mm
	pad naar bergring, betontegels 600x400mm
	lage beuken haag
	gaasmat hekwerk 1,8 m met bovenregel en stalen palen + hedera
	parkeervakken
	uitgelbaar gebied
	optionele bergring
	vloanders: 2x4 m (met 0,5 m overhang boven stoot)
	talud




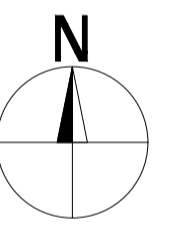
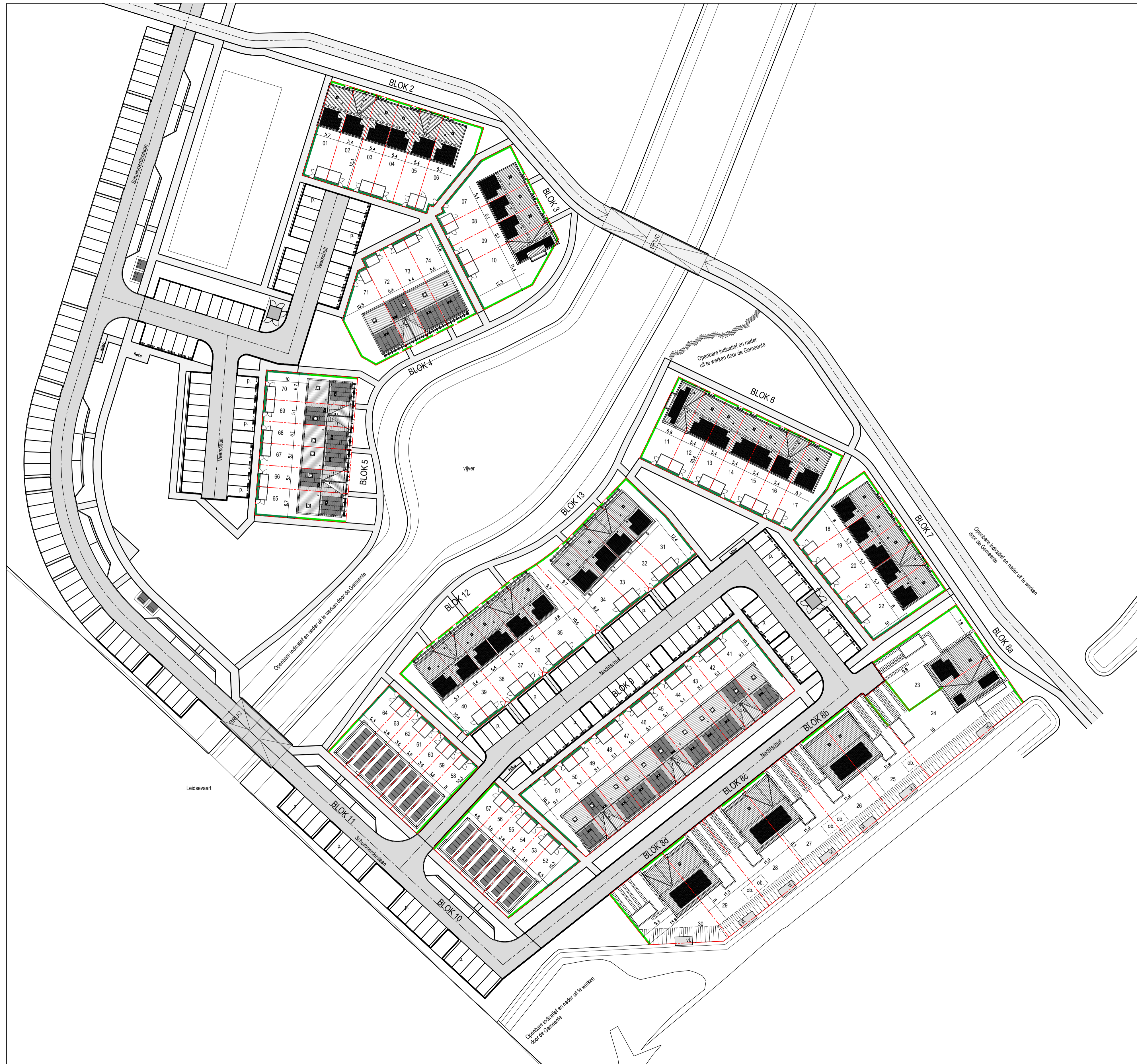
wonen in nieuw boekhorst.nl

NIEUW BOEKHORST FASE 1

SITUATIETEKENING

Status:	Concept	Versienummer:	1.0
Formaat:	A1	Tekeningnummer:	VK-0.01
Schaal:	1:500		
Datum:	29-2-2024		





Algemeen
 Deze situatietekening is bedoeld ter indicatie van het terrein en inrichting. Aan deze tekening kunnen geen rechten worden ontleend.

Openbaar gebied
 Ontwerp van de openbare ruimte is nog in ontwikkeling. Beschoeiing, bomen, straatinrichting etc. zijn ter indicatie weergegeven. Definitief ontwerp en inrichting van het openbaar gebied volgens nader uit te werken inrichtingstekening van de gemeente.

Maatvoering
 Maatvoering bevat circa maten en is indicatief om een indruk te geven van de afmetingen van het perceel. Perceelen zullen vooraf voorlopig gesplitst worden. De definitieve perceelsgrenzen worden na oplevering in samenspraak met het kadaster vastgesteld op basis van de werkelijke situatie.

Gebruikte onderlegger
 232024-DO-900-SMP_v01_onderlegger omgeving_ROOT.dwg ; d.d. 28-02-2024

Disclaimer Situatietekening
 Positie bouwblok(ken) en maten door aannemer te controleren voor aanvang werkzaamheden.

- Legenda**
- bergringen
 - entree woning bouwbesluit
 - poortdeur
 - pad naar voordeur met plateau, betontegels 500x500mm
 - pad naar bergring, betontegels 600x400mm
 - lage beuken haag
 - gaasmat hekwerk 1,8 m met bovenregel en stalen palen + hedera
 - parkeervakken
 - uitgelbaar gebied
 - optionele bergring
 - vlonder; 2x4 m (met 0,5 m overhang boven stoot)
 - talud
 - pv-panelen
 - wefvot panelen



wonen in nieuw boekhorst.nl

NIEUW BOEKHORST FASE 1

SITUATIETEKENING

Status:	Concept	Versienummer:	1.0
Formaat:	A1	Tekeningnummer:	VK-0.02
Schaal:	1 : 500		
Datum:	29-2-2024		

